





Club Alpino Italiano – Sez. di Livorno - P.za Dante n. 77 – 57124 Livorno  
Tel/ fax 0586 -897785 - email segreteria [livorno@cai.it](mailto:livorno@cai.it)

# Strada delle 52 gallerie e Mt.Pasubio

## 21 / 22 Settembre 2019



**Ritrovo:** ore 6.00 McDonald's Stagno (Li). Possibilità di prevedere una sosta successiva di ritrovo in caso di presenza di un certo numero di iscritti appartenenti ad altre sezioni limitrofe

**Mezzo di trasporto:** pullman GT 34 posti

**Difficoltà:** E escursionismo

**Abbigliamento necessario:** scarponi con suola scolpita, abbigliamento da montagna consono alla stagione, giacca antivento ed anti pioggia, torcia frontale. Consigliato l'uso dei bastoncini.

**Quota di partecipazione:** la quota sarà compresa tra € 140.00 e € 180.00, in base al numero dei partecipanti. La quota definitiva sarà confermata entro i primi di Aprile. La quota comprende: viaggio in pullman GT Livorno/Ponte verde - P.so Pian delle Fugazze/Livorno, bus navetta da P.te Verde a Bocchetta Campiglia, pernottamento al Rif. Achille Paga con trattamento di mezza pensione (compreso 1/2 l di acqua e 1/4 l di vino), fornitura di lenzuola monouso, pranzo della Domenica organizzato dall'Associazione Nazionale Alpini di Priabona. La quota non comprende: pranzo del Sabato e tutto quanto non espressamente indicato ne " la quota comprende". Per i non soci è prevista una maggiorazione di € 10 al giorno per l'assicurazione.



Club Alpino Italiano – Sez. di Livorno - P.za Dante n. 77 – 57124 Livorno  
Tel/ fax 0586 -897785 - email segreteria [livorno@cai.it](mailto:livorno@cai.it)

**Caparra** : € 100.00 da versare entro il 31/03/2019

Chi preferisce il pagamento con bonifico bancario potrà effettuarlo sul conto corrente intestato alla sezione CAI Livorno, IBAN IT32V0623013903000035569700 ed inviare copia della ricevuta via mail alla segreteria

**Dir. di escursione** Veronica Mannoni tel 328 7753344

**Accompagnatore** Enzo Quilici tel 389 8388140

### Note tecniche percorso

	PARTENZA	META	SENTIERO	TEMPO PERCORRENZA	DISLIVELLO	NOTE
<b>1° giorno</b>	Bocchetta Campiglia	Rif. Achille Papa	366	3 h / 3.30 h	800 mt	Strada storica militare delle 52 gallerie
<b>2° giorno</b>	Rif. Papa	Cima Palon (massima elevazione del Pasubio), dente Italiano e dente Austriaco/ Rif Papa	105 105B 120	3 h / 3.30 h	300 circa	Sentiero storico tricolore e zona sacra
<b>2° Giorno</b>	Rif Papa	P.so Pian delle Fugazze	399 179	2h circa	766 mt	Strada degli Eroi





Club Alpino Italiano – Sez. di Livorno - P.za Dante n. 77 – 57124 Livorno  
Tel/ fax 0586 -897785 - email segreteria [livorno@cai.it](mailto:livorno@cai.it)

### **Cenni storici e descrizione del programma:**


La Strada delle 52 Gallerie fu costruita dalla 33ma Compagnia del Genio Minatori e da alcune Centurie di territoriali durante la Prima Guerra Mondiale, tra Marzo e Dicembre del 1917. Il suo tracciato inizia a Bocchetta Campiglia (1216 m slm) e termina dopo 6300 m, di cui 2300 m in galleria, a Porte del Pasubio (1928m slm). Essa aveva lo scopo primario di portare uomini e approvvigionamenti alla prima linea dell'esercito italiano che combatteva sul Pasubio, evitando di esporsi al tiro dell'artiglieria austro-ungarica. Si tratta di un percorso di straordinario interesse storico e ambientale che si inerpicava tra ardite guglie, profonde forre e scoscese pareti rocciose.



Al termine del viaggio in pullman, in località Ponte Verde ci attenderanno dei bus navetta che in breve ci condurranno, per una stretta strada, a Passo Xomo e da qui a Bocchetta Campiglia, dove giungeremo verso l'ora di pranzo. Dopo aver consumato il nostro pranzo al sacco, imbrocceremo la mulattiera che in circa 3h/3.30h ci condurrà al Rif. Papa. Attraverseremo una per una le 52 gallerie, contraddistinte ognuna da una targa numerica che ne indica lo sviluppo. Di particolare interesse la n. 2 e la n. 8 che presentano diramazioni conducenti a postazioni di artiglieria, la n. 19, che con le sue 4 spirali che si innalzano nella montagna, costituisce la più lunga galleria ( 320 m ), la n. 20 che gira 3 volte su se stessa all'interno di un torrione roccioso, la n. 31 alla cui uscita potremo ammirare due imponenti muri di sostegno. Dopo la galleria n. 37 potremo godere del bellissimo panorama dominato dal torrione del Campanile di Fontana d'Oro e in poco tempo raggiungeremo il punto più alto del percorso Cimon del Soglio Rosso a quota 2000 m circa. Percorreremo adesso la parte finale e più suggestiva del percorso, camminando lungo una cengia interamente scavata nella parete strapiombante a picco sulla Val Canale. Con le ultime gallerie giungeremo infine a Porte del Pasubio e quindi al Rifugio Achille Papa dove pernosteremo.

La Domenica mattina, subito dopo la colazione, avremo la fortuna di conoscere un esponente dell'Associazione Nazionale Alpini, appassionato ed esperto conoscitore delle vicende storiche che hanno segnato profondamente questi luoghi, che ci accompagnerà nella visita della zona Sacra del Monte Pasubio, Cima Palon 2232 m (sua massima elevazione), spingendoci fino al Dente Italiano 2220 m e al Dente Austriaco 2203 m., lungo il "Percorso Tricolore"

Il Monte Pasubio è un massiccio calcareo, che per la sua posizione costituisce l'elemento di giunzione tra le Piccole Dolomiti e la regione dei Tre Altopiani. Esso presenta su molti dei suoi lati fronti rocciosi e scoscesi, guglie, forre e gole selvagge, un ambiente quindi prettamente dolomitico. Al contrario la sua sommità è ricoperta di prati, ormai deturpati dai crateri lasciati dalle esplosioni delle granate. La Zona Sacra fu teatro di sanguinosi combattimenti e





Club Alpino Italiano – Sez. di Livorno - P.za Dante n. 77 – 57124 Livorno  
Tel/ fax 0586 -897785 - email segreteria [livorno@cai.it](mailto:livorno@cai.it)

percorrere le trincee, i camminamenti, le gallerie ed i ricoveri ancora ben conservati sarà come tornare indietro nel tempo, attraverso un viaggio introspettivo, per prendere coscienza delle smisurate atrocità che in quei luoghi si sono consumate. Sulla strada del ritorno ci fermeremo alla Chiesetta di Santa Maria, un luogo suggestivo, dove consumeremo un pasto preparato appositamente per noi dagli amici Alpini di Vicenza. Ancora molte emozioni ci attendono! Ripresa la marcia visiteremo l'Arco Romano ed il cimitero di guerra per poi discendere nuovamente al Rifugio Papa.



Da qui, in circa due ore di cammino, attraverso la Strada degli Eroi, giungeremo a Pian delle Fugazze dove ci attenderà il pullman. La Strada degli Eroi, il cui nome deriva dal fatto che sulla parete rocciosa sono collocate delle targhe in onore delle 15 medaglie d'oro al Valor Militare che combatterono sul Pasubio durante la prima GM, è lunga 10 km e non presenta particolari difficoltà. La si può percorrere interamente o con l'ausilio di alcune scorciatoie. Arrivati alla Galleria D'Havet

potremo ammirare uno scenario mozzafiato della Val Canale, del Rifugio e della Strada delle 52 Gallerie percorsa il giorno precedente.

Gli organizzatori si riservano la facoltà di modificare il percorso o annullare l'escursione in base alle condizioni metereologiche o di qualsiasi altra natura, che ne possano impedire lo svolgimento in condizioni di sicurezza o escludere eventuali partecipanti con attrezzatura/abbigliamento inadeguato

Attenzione: Le foto e i video realizzati in occasione delle escursioni sociali potranno essere utilizzate dalla sezione di Livorno per attività promozionale o altri scopi attinenti all'attività del Club anche attraverso il web, salvo espressa dichiarazione contraria del partecipante.